



УТВЕРЖДАЮ  
Директор по финансово-экономической работе  
ФГБОУ ВО «ПИМУ»

С.В. Вожик

2023 г.

**ПАСПОРТ ДОСТУПНОСТИ**  
**объекта социальной инфраструктуры (ОСИ)**  
**№ 1**

**1. Общие сведения об объекте**

- 1.1. Наименование (вид) объекта: Учебный корпус №3
- 1.2. Адрес объекта: Нижегородская обл., 603081, г. Нижний Новгород, ул. Медицинская, д. 1.
- 1.3. Сведения о размещении объекта:
  - отдельно стоящее здание, 3 этажа, площадь – 2872,8 м<sup>2</sup>.
  - наличие прилегающего земельного участка: есть.
- 1.4. Год постройки здания: 1967 г., последнего капитального ремонта: не определена.
- 1.5. Дата предстоящих плановых ремонтных работ: текущего ремонта - не определена, капитального – не определена.
- 1.6. Название организации (полное юридическое наименование): Федеральное государственное бюджетное образовательное учреждение «Приволжский исследовательский медицинский университет», (ФГБОУ ВО «ПИМУ» Минздрава России).
- 1.7. Юридический адрес организации: Нижегородская обл., 603005, г. Нижний Новгород, пл. Минина и Пожарского, д. 10/1.
- 1.8. Основание для пользования объектом: оперативное управление.
- 1.9. Форма собственности: государственная.
- 1.10. Территориальная принадлежность: федеральная.
- 1.11. Вышестоящая организация: Министерство здравоохранения Российской Федерации.
- 1.12. Адрес вышестоящей организации: 127994, г. Москва, Рахмановский пер., д.3.

**2. Характеристика деятельности организации на объекте**

- 2.1. Сфера деятельности: образование.
- 2.2. Виды оказываемых услуг: образовательные услуги.
- 2.3. Форма оказания услуг: на объекте, с длительным пребыванием.
- 2.4. Категории обслуживаемого населения по возрасту: взрослые трудоспособного возраста.
- 2.5. Категории обслуживаемых людей с инвалидностью: с нарушениями опорно-двигательного аппарата, в том числе передвигающиеся на креслах-колясках, с нарушениями зрения и слуха.
- 2.6. Плановая мощность (посещаемость (количество обслуживаемых в день), вместимость, пропускная способность): 1000 человек.
- 2.7. Участие в исполнении ИПР инвалида, ребенка-инвалида: нет.

### 3. Состояние доступности объекта для инвалидов и других маломобильных групп населения (МГН)

#### 3.1. Путь следования к объекту пассажирским транспортом:

Ближайшая остановка «Медицинский институт».

Наличие адаптированного пассажирского транспорта к объекту: нет.

#### 3.2. Путь к объекту от ближайшей остановки пассажирского транспорта:

3.2.1. Расстояние до объекта от остановки транспорта – 240 м.

3.2.2. Время движения (пешком) 3 минуты.

3.2.3. Наличие выделенного от проезжей части пешеходного пути: есть.

3.2.4. Перекрестки: есть, регулируемые.

3.2.5. Информация на пути следования к объекту: нет.

3.2.6. Перепады высоты на пути: да (пешеходные переходы).

Их обустройство для инвалидов на коляске: да (понижение бордюрного камня).

#### 3.3. Организация доступности объекта для инвалидов - форма обслуживания <\*>

| N п/п | Категория инвалидов (вид нарушения)         | Вариант организации доступности объекта (формы обслуживания) <*> |
|-------|---|--|
| 1     | Все категории инвалидов и МГН               | «ДУ»   |
|       | в том числе инвалиды:                       |  |
| 2     | передвигающиеся на креслах-колясках         | «ВНД»  |
| 3     | с нарушениями опорно-двигательного аппарата | «Б»  |
| 4     | с нарушениями зрения                        | «ДУ»   |
| 5     | с нарушениями слуха                         | «ДУ»   |
| 6     | с нарушениями умственного развития          | «ДУ»   |

<\*> Указывается один из вариантов: "А", "Б", "ДУ", "ВНД"

#### 3.4. Состояние доступности основных структурно-функциональных зон

| N п/п | Основные структурно-функциональные зоны                      | Состояние доступности, в том числе для основных категорий инвалидов <***> |
|-------|--|---|
| 1     | Территория, прилегающая к зданию (участок)                   | ДУ (К, О, С, Г, У)  |
| 2     | Вход (входы) в здание  | ДЧ-И (Г, С), ДУ (У, О), ВНД (К)   |
| 3     | Путь (пути) движения внутри здания (в т.ч. пути эвакуации)   | ДП-В  |
| 4     | Зона целевого назначения здания (целевого посещения объекта) | ДП-И (О), ДУ (К, С, Г, У)   |
| 5     | Санитарно-гигиенические помещения                            | ВНД (К), ДП-И (О, У, Г, С)  |
| 6     | Система информации и связи (на всех зонах)                   | ДЧ-В  |
| 7     | Пути движения к объекту (от остановки транспорта)            | ДУ  |

<\*\*\*> Указывается: ДП-В - доступно полностью всем; ДП-И (К, О, С, Г, У) - доступно полностью избирательно (указать категории инвалидов); ДЧ-В - доступно частично всем; ДЧ-И (К, О, С, Г, У) - доступно частично избирательно (указать категории инвалидов); ДУ - доступно условно, ВНД - временно недоступно.

### 3.5. ИТОГОВОЕ ЗАКЛЮЧЕНИЕ о состоянии доступности ОСИ:

На объекте обеспечена частичная доступность для людей с нарушениями опорно-двигательных функций, слуха, зрения и с ментальными нарушениями. Для людей, использующих для передвижения кресла-коляски, доступность временно не организована.

Для обеспечения максимального уровня доступности необходимо выполнить рекомендации, указанные в Плане мероприятий.

План мероприятий по обеспечению максимально допустимого уровня доступности учреждения представлен в Приложении №7 к настоящему Акту и Паспорту доступности.

### 4. Управленческое решение

#### 4.1. Рекомендации по адаптации основных структурных элементов объекта

| N п/п | Основные структурно-функциональные зоны объекта              | Рекомендации по адаптации объекта (вид работы) <*>  |
|-------|--|---|
| 1     | Территория, прилегающая к зданию (участок)                   | Организационные мероприятия   |
| 2     | Вход (входы) в здание  | Индивидуальное решение с ТСП  |
| 3     | Путь (пути) движения внутри здания (в т.ч. пути эвакуации)   | Индивидуальное решение с ТСП  |
| 4     | Зона целевого назначения здания (целевого посещения объекта) | Индивидуальное решение с ТСП, организация альтернативной формы обслуживания, текущий ремонт                     |
| 5     | Санитарно-гигиенические помещения                            | Капитальный ремонт или индивидуальное решение с ТСП   |
| 6     | Система информации на объекте (на всех зонах)                | Индивидуальные решения с ТСП  |
| 7     | Пути движения к объекту (от остановки транспорта)            | Индивидуальные решения с ТСП  |
| 8     | Все зоны и участки   | Индивидуальное решение с ТСП, организация альтернативной формы обслуживания, текущий ремонт, капитальный ремонт |

<\*> Указывается один из вариантов (видов работ): не нуждается; ремонт (текущий, капитальный); индивидуальное решение с ТСП; технические решения невозможны - организация альтернативной формы обслуживания.

#### 4.2. Период проведения работ \_\_\_\_\_

в рамках исполнения государственной программы «Доступная Среда»  
(указывается наименование документа: программы, плана)

4.3. Ожидаемый результат (по состоянию доступности) после выполнения работ по адаптации: ДП-В.

Оценка результата исполнения программы, плана (по состоянию доступности) \_\_\_\_\_

4.4. Для принятия решения требуется, не требуется (нужное подчеркнуть):

4.4.1. согласование на Комиссии \_\_\_\_\_

(наименование Комиссии по координации деятельности в сфере обеспечения доступной среды жизнедеятельности для инвалидов и других МГН).

4.4.2. согласование работ с надзорными органами (в сфере проектирования и строительства, архитектуры, охраны памятников, другое - указать)

- 4.4.3. техническая экспертиза; разработка проектно-сметной документации;  
4.4.4. согласование с вышестоящей организацией (собственником объекта);  
4.4.5. согласование с общественными организациями инвалидов.  
4.4.6. другое \_\_\_\_\_

4.7. Информация размещена (обновлена) на Карте доступности субъекта Российской Федерации, на сайте: ritam.n.za  
(наименование сайта, портала)

#### 5. Особые отметки

Паспорт сформирован на основании:

1. Анкеты (информации об объекте) от "26" апреля 2023 г.
2. Акта обследования объекта №1 от "26" апреля 2023 г.
3. Решения Комиссии от "18" мая 2023 г.

УТВЕРЖДАЮ  
Проректор по финансово-экономической работе  
ФГБОУ ВО «ПИМУ»  
  
С.В. Вожик  
2023 г.

**АНКЕТА**  
**(информация об объекте социальной инфраструктуры)**  
**К ПАСПОРТУ ДОСТУПНОСТИ ОСИ**  
**№ 1**

**1. Общие сведения об объекте**

- 1.1. Наименование (вид) объекта: Учебный корпус №3
- 1.2. Адрес объекта: Нижегородская обл., 603081, г. Нижний Новгород, ул. Медицинская, д. 1.
- 1.3. Сведения о размещении объекта:
  - отдельно стоящее здание, 3 этажа, площадь – 2872,8 м<sup>2</sup>.
  - наличие прилегающего земельного участка: есть.
- 1.4. Год постройки здания: 1967 г., последнего капитального ремонта: не определена.
- 1.5. Дата предстоящих плановых ремонтных работ: текущего ремонта - не определена, капитального – не определена.
- 1.6. Название организации (полное юридическое наименование): Федеральное государственное бюджетное образовательное учреждение «Приволжский исследовательский медицинский университет», (ФГБОУ ВО «ПИМУ» Минздрава России).
- 1.7. Юридический адрес организации: Нижегородская обл., 603005, г. Нижний Новгород, пл. Минина и Пожарского, д. 10/1.
- 1.8. Основание для пользования объектом: оперативное управление.
- 1.9. Форма собственности: государственная.
- 1.10. Территориальная принадлежность: федеральная.
- 1.11. Вышестоящая организация: Министерство здравоохранения Российской Федерации.
- 1.12. Адрес вышестоящей организации: 127994, г. Москва, Рахмановский пер., д.3.

**2. Характеристика деятельности организации на объекте**

- 2.1. Сфера деятельности: образование.
- 2.2. Виды оказываемых услуг: образовательные услуги.
- 2.3. Форма оказания услуг: на объекте, с длительным пребыванием.
- 2.4. Категории обслуживаемого населения по возрасту: взрослые трудоспособного возраста.
- 2.5. Категории обслуживаемых людей с инвалидностью: с нарушениями опорно-двигательного аппарата, в том числе передвигающиеся на креслах-колясках, с нарушениями зрения и слуха.
- 2.6. Плановая мощность (посещаемость (количество обслуживаемых в день), вместимость, пропускная способность): 1000 человек.
- 2.7. Участие в исполнении ИПР инвалида, ребенка-инвалида: нет.

### 3. Состояние доступности объекта для инвалидов и других маломобильных групп населения (МГН)

#### 3.1. Путь следования к объекту пассажирским транспортом:

Ближайшая остановка «Медицинский институт».

Наличие адаптированного пассажирского транспорта к объекту: нет.

#### 3.2. Путь к объекту от ближайшей остановки пассажирского транспорта:

3.2.1. Расстояние до объекта от остановки транспорта – 240 м.

3.2.2. Время движения (пешком) 3 минуты.

3.2.3. Наличие выделенного от проезжей части пешеходного пути: есть.

3.2.4. Перекрестки: есть, регулируемые.

3.2.5. Информация на пути следования к объекту: нет.

3.2.6. Перепады высоты на пути: да (пешеходные переходы).

Их обустройство для инвалидов на коляске: да (понижение бордюрного камня).

#### 3.3. Вариант организации доступности ОСИ (формы обслуживания)\*

| N п/п | Категория инвалидов (вид нарушения)         | Вариант организации доступности объекта (формы обслуживания) <*> |
|-------|---|--|
| 1     | Все категории инвалидов и МГН               | «ДУ»   |
|       | в том числе инвалиды:                       |  |
| 2     | передвигающиеся на креслах-колясках         | «Б»  |
| 3     | с нарушениями опорно-двигательного аппарата | «ДУ»   |
| 4     | с нарушениями зрения                        | «ДУ»   |
| 5     | с нарушениями слуха                         | «ДУ»   |
| 6     | с нарушениями умственного развития          | «ДУ»   |

<\*> Указывается один из вариантов: "А", "Б", "ДУ", "ВНД"

#### 4. Управленческое решение (предложения по адаптации основных структурных элементов объекта)

| N п/п | Основные структурно-функциональные зоны объекта              | Рекомендации по адаптации объекта (вид работы) <*>  |
|-------|--|---|
| 1     | Территория, прилегающая к зданию (участок)                   | Организационные мероприятия   |
| 2     | Вход (входы) в здание  | Индивидуальное решение с ТСП  |
| 3     | Путь (пути) движения внутри здания (в т.ч. пути эвакуации)   | Индивидуальное решение с ТСП  |
| 4     | Зона целевого назначения здания (целевого посещения объекта) | Индивидуальное решение с ТСП, организация альтернативной формы обслуживания, текущий ремонт |
| 5     | Санитарно-гигиенические помещения                            | Капитальный ремонт или индивидуальное решение с ТСП   |
| 6     | Система информации на объекте (на всех зонах)                | Индивидуальные решения с ТСП  |
| 7     | Пути движения к объекту                                      | Индивидуальные решения с ТСП  |

|   |                           |   |
|---|---------------------------|---|
|   | (от остановки транспорта) |   |
| 8 | Все зоны и участки        | Индивидуальное решение с ТСР, организация альтернативной формы обслуживания, текущий ремонт, капитальный ремонт |

<\*> Указывается один из вариантов (видов работ): не нуждается; ремонт (текущий, капитальный); индивидуальное решение с ТСР; технические решения невозможны - организация альтернативной формы обслуживания.

Размещение информации на Карте доступности субъекта Российской Федерации согласовано *Согласовано с ООО "ИИИИ" по инициативе ООО "ИИИИ" в соответствии с ФЗ от 22.04.2005 № 47-ФЗ "Об организации предоставления государственных и муниципальных услуг". Контактная информация: [Имя] [Фамилия] [Должность]; [Телефон]; [E-mail]*  
 (подпись, Ф.И.О., должность; координаты для связи уполномоченного представителя объекта).



УТВЕРЖДАЮ

Проректор по финансово-экономической работе  
ФГБОУ ВО «ПИМУ»

С.В. Вожик

2023 г.

**АКТ ОБСЛЕДОВАНИЯ  
объекта социальной инфраструктуры  
К ПАСПОРТУ ДОСТУПНОСТИ ОСИ  
№ 1**

г. Нижний Новгород

26 апреля 2023 г.

**1. Общие сведения об объекте**

- 1.1. Наименование (вид) объекта: Учебный корпус №3
- 1.2. Адрес объекта: Нижегородская обл., 603081, г. Нижний Новгород, ул. Медицинская, д. 1.
- 1.3. Сведения о размещении объекта:
  - отдельно стоящее здание, 3 этажа, площадь – \_\_\_\_\_ м<sup>2</sup>.
  - наличие прилегающего земельного участка: есть.
- 1.4. Год постройки здания: 1967 г., последнего капитального ремонта: не определена.
- 1.5. Дата предстоящих плановых ремонтных работ: текущего ремонта - не определена, капитального – не определена.
- 1.6. Название организации (полное юридическое наименование): Федеральное государственное бюджетное образовательное учреждение «Приволжский исследовательский медицинский университет», (ФГБОУ ВО «ПИМУ» Минздрава России).
- 1.7. Юридический адрес организации: Нижегородская обл., 603005, г. Нижний Новгород, пл. Минина и Пожарского, д. 10/1.

**2. Характеристика деятельности организации на объекте**

Дополнительная информация:

Миссия ПИМУ: Развитие отечественной медицины путём подготовки специалистов, способных обеспечивать оказание медицинской помощи на основе лучших мировых практик, разрабатывать и внедрять инновационные технологии сохранения и укрепления физического и психического здоровья путём интеграции образования, исследований и клинической практики.

Стратегическая цель - развитие ПИМУ, способствующее его продвижению в международных рейтингах университетов и выходу на лидирующие позиции национальных рейтингов, повышение качества образования, упрочение на ведущих позициях в области фундаментальных и прикладных научных биомедицинских исследований и разработок, ускорение коммерциализации научных знаний.



### 3. Состояние доступности объекта

#### 3.1. Путь следования к объекту пассажирским транспортом:

Ближайшая остановка «Медицинский институт».

Наличие адаптированного пассажирского транспорта к объекту: нет.

#### 3.2. Путь к объекту от ближайшей остановки пассажирского транспорта:

3.2.1. Расстояние до объекта от остановки транспорта – 240 м.

3.2.2. Время движения (пешком) 3 минуты.

3.2.3. Наличие выделенного от проезжей части пешеходного пути: есть.

3.2.4. Перекрестки: есть, регулируемые.

3.2.5. Информация на пути следования к объекту: нет.

3.2.6. Перепады высоты на пути: да (пешеходные переходы).

Их обустройство для инвалидов на коляске: да (понижение бордюрного камня).

#### 3.3. Организация доступности объекта для инвалидов - форма обслуживания

| N п/п | Категория инвалидов (вид нарушения)                    | Вариант организации доступности объекта (формы обслуживания) <*> |
|-------|--|--|
| 1     | Все категории инвалидов и МГН<br>в том числе инвалиды: | «ДУ»   |
| 2     | передвигающиеся на креслах-колясках                    | «ВНД»  |
| 3     | с нарушениями опорно-двигательного аппарата            | «Б»  |
| 4     | с нарушениями зрения                                   | «ДУ»   |
| 5     | с нарушениями слуха                                    | «ДУ»   |
| 6     | с нарушениями умственного развития                     | «ДУ»   |

<\*> Указывается один из вариантов: "А", "Б", "ДУ", "ВНД".

#### 3.4. Состояние доступности основных структурно-функциональных зон

| N п/п | Основные структурно-функциональные зоны                      | Состояние доступности, в том числе для основных категорий инвалидов <***> | Приложение |        |
|-------|--|---|------------|--------|
|       |  |   | N на плане | N фото |
| 1     | Территория, прилегающая к зданию (участок)                   | ДУ (К, О, С, Г, У)  |            | 1-4    |
| 2     | Вход (входы) в здание  | ДЧ-И (Г, С), ДУ (У, О),<br>ВНД (К)  |            | 5-11   |
| 3     | Путь (пути) движения внутри здания (в т.ч. пути эвакуации)   | ДП-В  |            | 12-18  |
| 4     | Зона целевого назначения здания (целевого посещения объекта) | ДП-И (О), ДУ (К, С, Г, У)   |            | 19-20  |
| 5     | Санитарно-гигиенические помещения                            | ВНД (К), ДП-И (О, У, Г, С)  |            | 21-25  |
| 6     | Система информации и связи (на всех зонах)                   | ДЧ-В  |            | 26-28  |
| 7     | Пути движения к объекту (от остановки транспорта)            | ДУ  |            |        |

<\*\*\*> Указывается: ДП-В - доступно полностью всем; ДП-И (К, О, С, Г, У) - доступно полностью избирательно (указать категории инвалидов); ДЧ-В - доступно частично всем; ДЧ-И (К, О, С, Г, У) - доступно частично избирательно (указать категории

инвалидов); ДУ - доступно условно, ВНД – временно недоступно.

### 3.5. ИТОГОВОЕ ЗАКЛЮЧЕНИЕ о состоянии доступности ОСИ:

На объекте обеспечена частичная доступность для людей с нарушениями опорно-двигательных функций, слуха, зрения и с ментальными нарушениями. Для людей, использующих для передвижения кресла-коляски, доступность временно не организована.

Для обеспечения максимального уровня доступности необходимо выполнить рекомендации, указанные в Плате мероприятий.

План мероприятий по обеспечению максимально допустимого уровня доступности учреждения представлен в Приложении №7 к настоящему Акту и Паспорту доступности.

## 4. Управленческое решение (проект)

### 4.1. Рекомендации по адаптации основных структурных элементов объекта:

| N п/п | Основные структурно-функциональные зоны объекта              | Рекомендации по адаптации объекта (вид работы) <*>  |
|-------|--|---|
| 1     | Территория, прилегающая к зданию (участок)                   | Организационные мероприятия   |
| 2     | Вход (входы) в здание  | Индивидуальное решение с ТСР  |
| 3     | Путь (пути) движения внутри здания (в т.ч. пути эвакуации)   | Индивидуальное решение с ТСР  |
| 4     | Зона целевого назначения здания (целевого посещения объекта) | Индивидуальное решение с ТСР, организация альтернативной формы обслуживания, текущий ремонт                     |
| 5     | Санитарно-гигиенические помещения                            | Капитальный ремонт или индивидуальное решение с ТСР   |
| 6     | Система информации на объекте (на всех зонах)                | Индивидуальные решения с ТСР  |
| 7     | Пути движения к объекту (от остановки транспорта)            | Индивидуальные решения с ТСР  |
| 8     | Все зоны и участки   | Индивидуальное решение с ТСР, организация альтернативной формы обслуживания, текущий ремонт, капитальный ремонт |

<\*> Указывается один из вариантов (видов работ): не нуждается; ремонт (текущий, капитальный); индивидуальное решение с ТСР; технические решения невозможны - организация альтернативной формы обслуживания.

### 4.2. Период проведения работ

в рамках исполнения государственной программы «Доступная Среда»

(указывается наименование документа: программы, плана)

### 4.3. Ожидаемый результат (по состоянию доступности) после выполнения работ по адаптации: ДП-В.

Оценка результата исполнения программы, плана (по состоянию доступности)

### 4.4. Для принятия решения требуется, не требуется (нужное подчеркнуть):

#### 4.4.1. согласование на Комиссии

(наименование Комиссии по координации деятельности в сфере обеспечения доступной среды жизнедеятельности для инвалидов и других МГН)

4.4.2. согласование работ с надзорными органами (в сфере проектирования и строительства, архитектуры, охраны памятников, другое - указать)

4.4.3. техническая экспертиза; разработка проектно-сметной документации;

4.4.4. согласование с вышестоящей организацией (собственником объекта);

4.4.5. согласование с общественными организациями инвалидов.

4.4.6. другое \_\_\_\_\_

4.7. Информация может быть размещена (обновлена) на Карте доступности субъекта Российской Федерации, **на сайте «Жить вместе», zhit-vmeste.ru** (наименование сайта, портала)

### 5. Особые отметки

ПРИЛОЖЕНИЯ:

Результаты обследования:

- 1. Территории, прилегающей к объекту на 3 л.
- 2. Входа (входов) в здание на 4 л.
- 3. Путей движения в здании на 4 л.
- 4. Зоны целевого назначения объекта на 4 л.
- 5. Санитарно-гигиенических помещений на 3 л.
- 6. Системы информации (и связи) на объекте на 3 л.

Результаты фотофиксации на объекте фотографии - 28 шт.

Позтажные планы, паспорт БТИ \_\_\_\_\_ на \_\_\_\_\_ л.

Другое (в том числе дополнительная информация о путях движения к объекту)

Руководитель рабочей группы:

*Проектор по свободной работе ТММУ*  
*С.В. Богомолова*

(подпись)

Члены рабочей группы:

*Индивидуальный предприниматель*  
*Беляков Олег Васильевич*



(подпись)

Независимый эксперт  
Матвиенко А. М.

*Матвиенко А. М.*

(подпись)

Представители общественных организаций инвалидов

*Президент МОИИ Илья Юрьевич*  
*Бригадир Вукс Сергей*







(подпись)

(подпись)

**I. Результаты обследования:**  
**1. Территории, прилегающей к зданию (участку)**  
**ФГБОУ ВО «ПИМУ» Минздрава России.**  
**Учебный корпус №3**

Юридический адрес организации: Нижегородская обл., 603005, г. Нижний Новгород, пл. Минина и Пожарского, д. 10/1.  
Фактический адрес: Нижегородская обл., 603081, г. Нижний Новгород, ул. Медицинская, д. 1.

| № п/п | Наименование функционально-планировочного элемента | Наличие элемента |          | Выявленные нарушения и замечания  |                                  | Работы по адаптации объектов |            |
|-------|--|------------------|----------|---|----------------------------------|------------------------------|------------|
|       |  | № на плане       | есть/нет | Содержание  | Значимо для инвалида (категория) | Содержание                   | Виды работ |
| 1.1   | Вход (входы) на территорию                         |                  | Нет      |   | -                                | -                            | -          |
| 1.2   | Путь (пути) движения на территории                 |                  | Есть     |  | -                                | -                            | -          |
| 1.3   | Лестница (наружная)                                |                  | Нет      | -   | -                                | -                            | -          |
| 1.4   | Пандус (наружный)                                  |                  | Нет      | -   | -                                | -                            | -          |

|     |                         |      |   |  |     |   |  |
|-----|-------------------------|------|---|--|-----|---|--|
| 1.5 | Автостоянка             | Есть |  <p>Фото 3</p>  <p>Фото 4</p> | Общественная городская парковка располагается рядом с учебным корпусом, вдоль улицы. Место для МГН не определено | Все | Рекомендуется обратиться в администрацию города и ГАИ с запросом организации парковочных мест для МГН.  |  |
|     | ОБЩИЕ требования к зоне |      |   |  | Все | <p>Беспрепятственное и удобное передвижение МГН по территории.</p> <p>Информационная поддержка на всех путях движения МГН.</p> <p>Возможность совмещения транспортных проездов и пешеходных дорог на пути к объектам (при соблюдении требований к параметрам путей движения).</p> <p>Организация мест отдыха на участке (рекомендуется).</p> <p>Система средств информационной поддержки и навигации должна быть обеспечена на всех путях движения, доступных для МГН на часы работы объекта.</p> |  |

II. Заключение по зоне:

| Наименование структурно-функциональной зоны | Состояние доступности* (к пункту 3.4 Акта обследования ОСИ) | Приложение |        | Рекомендации по адаптации (вид работы)** к пункту 4.1 Акта обследования ОСИ |
|---|---|------------|--------|---|
|   |   | № на плане | № фото |   |
| Территория, прилегающая к зданию (участок)  | ДУ (К, О, С, Г, У)  |            | 1-4    | Организационные мероприятия   |



\* указывается: ДП-В – доступно полностью всем; ДП-И (К, О, С, Г, У) – доступно полностью избирательно (указать категории инвалидов); ДЧ-В – доступно частично всем; ДЧ-И (К, О, С, Г, У) – доступно частично избирательно (указать категории инвалидов); ДУ – доступно условно, ВНД – недоступно.


\*\* указывается один из вариантов: не нуждается, ремонт (текущий, капитальный), индивидуальный; индивидуальное решение с ТСР, технические решения невозможны – организация альтернативной формы обслуживания.

**I. Результаты обследования:  
2. Входа (входов) в здание**

**ФГБОУ ВО «ПИМУ» Минздрава России.  
Учебный корпус №3**

Юридический адрес организации: Нижегородская обл., 603005, г. Нижний Новгород, пл. Минина и Пожарского, д. 10/1.  
Фактический адрес: Нижегородская обл., 603081, г. Нижний Новгород, ул. Медицинская, д. 1.

| № п/п | Наименование функционально-планировочного элемента | Наличие элемента |            | № на плане | Фото  | Выявленные нарушения и замечания   |                                  | Работы по адаптации объектов  |                    |
|-------|--|------------------|------------|------------|---|--|----------------------------------|---|--------------------|
|       |  | ЕСТЬ/ НЕТ        | Содержание |            |   | Содержание   | Значимо для инвалида (категория) | Содержание  | Виды работ         |
| 2.1   | Вход (Центральный)                                 | Есть             |            |            |   |  | Все                              |   |                    |
| 2.1.1 | Лестница (наружная)                                | Есть             |            |            |  | На лестнице отсутствуют поручни. Так как ширина лестницы составляет 4,4 м, необходимо по середине лестничного марша установить дополнительный двухсторонний поручень.<br><br>Перед крыльцом и на нем отсутствуют предупреждающие наземные тактильные | О, К                             | Необходимо предусмотреть поручни на лестнице (п. 6.1.2, СП 59.13330.2020).                        | Инд. решение с ТСР |
|       |  |                  |            |            |   | Перед крыльцом и на нем отсутствуют предупреждающие наземные тактильные  | С                                | Необходимо предусмотреть перед крыльцом и на нем тактильно-контрастные наземные указатели глубины |                    |

|         |                      |      |   |  |      |  |                       |
|---------|----------------------|------|---|--|------|--|-----------------------|
| 2.1.1.2 | Пандус<br>(наружный) | Есть |  <p>Фото 7</p>  | указатели  |      | 0,5-0,6 м, на расстоянии 0,3 м от края проступи (СП 59.13330.2020 пункты: 6.2.3, 6.5.12)   |                       |
| 2.1.1.3 | Входная<br>площадка  | Есть |  <p>Фото 8</p> | С противоположного фаса здания (относительно центрального входа) есть доступный для инвалидов-колясочников вход. | К, О | Для обеспечения доступа для людей с нарушениями опорно-двигательных функций (в том числе передвигающихся на креслах-колясках) необходимо разместить на центральном входе информацию о доступном входе с пандусом. Информация должна содержать схему с направлением движения или информационные знаки доступности с указателями | Инд.<br>решение с ТСР |
| 2.1.3   | Входная<br>площадка  | Есть | 16 x 2,1 м.   |  |      |  |                       |



|       |                 |      |   |                      |  |  |
|-------|-----------------|------|---|----------------------|--|--|
| 2.1.4 | Двери (входные) | Есть |  <p>Фото 9</p>  <p>Фото 10</p>  <p>Фото 11</p> | порог высотой 1,5 см | Необходимо предусмотреть приставной пандус для преодоления порогов |  |
| 2.1.5 | Тамбур          | Есть |   |                      |  |  |
| 2.2   | Доп. вход       | Нет  |   |                      |  |  |

|  |                         |  |  |     |  |
|--|-------------------------|--|--|-----|--|
|  | ОБЩИЕ требования к зоне |  |  | Все | В общественном или производственном здании (сооружении) должен быть минимум один вход, доступный для МПН, с поверхности земли и из каждого доступного для МПН подземного или надземного уровня, соединенного с этим зданием. |
|--|-------------------------|--|--|-----|--|

II. Заключение по зоне:

| Наименование структурно-функциональной зоны | Состояние доступности* (к пункту 3.4 Акта обследования ОСИ) | Приложение |        | Рекомендации по адаптации (вид работы)** к пункту 4.1 Акта обследования ОСИ |
|---|---|------------|--------|---|
|   |   | № на плане | № фото |   |
| Вход (входы) в здание                       | ДЧ-И (Г, С), ДУ (У, О, К)                                   | -          | 5-11   | Индивидуальное решение с ТСР  |

\* указывается: ДП-В – доступно полностью всем; ДП-И (К, О, С, Г, У) – доступно полностью избирательно (указать категории инвалидов); ДЧ-В – доступно частично всем; ДЧ-И (К, О, С, Г, У) – доступно частично избирательно (указать категории инвалидов); ДУ – доступно условно, ВНД – недоступно.  
 \*\* указывается один из вариантов: не нуждается, ремонт (текущий, капитальный); индивидуальное решение с ТСР; технические решения невозможны – организация альтернативной формы обслуживания.


**Комментарий к заключению:**




Данный вход является недоступным для людей с инвалидностью всех категорий, в рамках разумного приспособления объекта и формирования доступной среды, рекомендуется адаптировать центральную входную группу.




Результаты обследования:  
3. Пути (путей) движения внутри здания (в т.ч. путей эвакуации)

ФГБОУ ВО «ПИМУ» Минздрава России.  
Учебный корпус №3

Юридический адрес организации: Нижегородская обл., 603005, г. Нижний Новгород, пл. Минина и Пожарского, д. 10/1.  
Фактический адрес: Нижегородская обл., 603081, г. Нижний Новгород, ул. Медицинская, д. 1.

| № п/п | Наименование функционально-планировочного элемента | Наличие элемента |           |  | Выявленные нарушения и замечания |                                  | Работы по адаптации объектов |            |
|-------|--|------------------|-----------|--|----------------------------------|----------------------------------|------------------------------|------------|
|       |  | № на плане       | есть/ нет | № фото   | Содержание                       | Значимо для инвалида (категория) | Содержание                   | Виды работ |
| 3.1   | Коридор (вестибюль, зона ожидания, галерея)        |                  | Есть      |  <p>Фото 12</p> |                                  | Все                              |                              |            |

|     |   |  |   |      |  |
|-----|---|--|---|------|--|
|     |   |  |   |      |  |
|     |   |  |  <p>Фото 13</p> | С    |  |
|     |  <p>Фото 14</p> |  <p>Фото 15</p> |   | Есть |  |
| 3.2 | Лестница<br>(внутри здания)   |  |   |      |  |

|     |  |      |   |  |     |  |   |                        |  |
|-----|--|------|---|--|-----|--|---|------------------------|--|
| 3.3 | Пандус (внутри здания)                     | Нет  |   |  |     |  |   |                        |  |
| 3.4 | Лифт                                       | Есть |  <p>Фото 16</p>  <p>Фото 17</p> | Отсутствуют обозначения уровня этажа перед выходом из лифтов | Все | <p>На боковых поверхностях дверных проемов выходов из лифтов, а в случае их отсутствия или отсутствия у них необходимой ширины – на стенах смежно с выходами из лифтов, на высоте 1,5 м от уровня пола должно быть обозначение номера этажа рельефными цифрами, продублированными шрифтом Брайля. Размер знака должен иметь высоту 50 мм и высоту рельефа не менее 1,0 мм. На стене напротив каждой кабины лифта на высоте 1,5 м должно быть обозначение этажа высотой цифр не менее 0,1 и не более 0,2 м, контрастное по отношению к цвету поверхности стены. (п. 6.2.16 СП 59.13330.2020).</p> | - |                        |  |
| 3.5 | Двери                                      | Есть |   |  |     |  |   |                        |  |
| 3.6 | Пути эвакуации (в т. ч. зоны безопасности) | Есть |  <p>Фото 17</p>   | Некоторые пути эвакуации к выходам проходят через лестницы   | Все | <p>Для обеспечения доступности при эвакуации людей с инвалидностью в случае ЧС, в частности использующих для передвижения кресла-коляски, рекомендуется приобрести специализированные эвакуационные кресла (на каждую лестницу по 2 шт.) для эвакуации посетителей на креслах-колясках с 3 и 2</p>   |   | Индивид. решение с ТСР |  |

|  |  |  |  |  |  |   |     |
|--|--|--|--|--|--|---|-----|
|  |  |  |  |  |  | этажей.<br>Рекомендуется, в рамках капитального ремонта, предусмотреть пожаробезопасные зоны для МГН на всех этажах выше первого.   | Все |
|  |  |  |  |  |  | Определить наиболее рациональный (короткий и удобный) путь к зоне целевого назначения.<br>Выключатели и розетки - на высоте 0,8 м от уровня пола.<br>Зоны отдыха должна размещаться на каждом доступном МГН этаже (в том числе и для инвалидов на креслах-колясках) на 2 – 3 места. | Все |




Фото 18

**I. Заключение по зоне:**

|  |   |            |        |  |
|--|---|------------|--------|--|
| Наименование структурно-функциональной зоны                  | Состояние доступности* (к пункту 3.4 Акта обследования ОСИ) | Приложение |        | Рекомендации по адаптации (вид работы)** к пункту 4.1 Акта обследования ОСИ  |
|  |   | № на плане | № фото |  |
| Пути (путей) движения внутри здания (в т.ч. путей эвакуации) | ДП-В  |            | 12-18  | Индивидуальное решение с ТСР, организация альтернативной формы обслуживания. |

\* указывается: **ДП-В** – доступно полностью всем; **ДП-И** (К, О, С, Г, У) – доступно полностью избирательно (указать категории инвалидов); **ДЧ-В** – доступно частично всем; **ДЧ-И** (К, О, С, Г, У) – доступно частично избирательно (указать категории инвалидов); **ДУ** – доступно условно, **ВНД** – недоступно.  
 \*\* указывается один из вариантов: не нуждается, ремонт (текущий, капитальный); индивидуальное решение с ТСР; технические решения невозможны – организация альтернативной формы обслуживания.


I. Результаты обследования:

4. Зоны целевого назначения здания (целевого посещения объекта)

ФГБОУ ВО «ПИМУ» Минздрава России.  
Учебный корпус №3

Юридический адрес организации: Нижегородская обл., 603005, г. Нижний Новгород, пл. Минина и Пожарского, д. 10/1.  
Фактический адрес: Нижегородская обл., 603081, г. Нижний Новгород, ул. Медицинская, д. 1.

| № п/п  | Наименование функционально-планировочного элемента | Наличие элемента |          | Выявленные нарушения и замечания                                   | Работы по адаптации объектов     |   |                        |
|--|--|------------------|----------|--|----------------------------------|---|------------------------|
|  |  | № на плане       | есть/нет |  | Значимо для инвалида (категория) | Содержание  | Виды работ             |
| <b>Вариант I – зона обслуживания инвалидов</b> |  |                  |          |  |                                  |   |                        |
| 4.1  | Кабинетная форма обслуживания                      |                  | Есть     | Отсутствует система обеспечения разборчивости звуковой информации. | С                                | Необходимо предусмотреть в аудиториях систему обеспечения разборчивости звуковой информации | Индивид. решение с ТСР |
| 4.2  | Зальная форма обслуживания                         |                  | Нет      |  | -                                |   | -                      |

|      |   |      |   |  |   |  |                |
|------|---|------|---|--|---|--|----------------|
| 4.3  | Прилавочная форма обслуживания                | Есть |  <p>Фото 19</p> | <p>Высота прилавка гардероба и поста охраны не соответствует нормативным требованиям</p> | К | <p>Зона для самостоятельного разворота инвалида на кресле-коляске (на 90 - 180°) должна быть не менее 1,4 м в диаметре. Зона досягаемости (приборов, устройств и другого оборудования) – высота от пола должна быть от 0,3 до 1,4 м (при расположении сбоку от посетителя);</p> <p>- от 0,4 до 1,2 м (при фронтальном подходе).</p> <p>Высота прилавков над уровнем пола (и других мест обслуживания инвалидов на креслах-колясках) должна быть не более 0,8 м над уровнем пола.</p> | Текущий ремонт |
| 4.4. | Форма обслуживания с перемещением по маршруту | Нет  | -   | -  | - | -  | -              |
| 4.5  | Кабина индивидуального обслуживания           | Нет  | -   | -  | - | -  | -              |



|  |   |  |  |            |  |  |  |
|--|---|--|--|------------|--|--|--|
|  | <p><b>ОБЩИЕ</b><br/>требования<br/>к зоне</p> |  |  |            | <p>С, О, К</p>   | <p>Покрывте пола в помещениях:-<br/>ковровые покрытия плотно<br/>закреплены, особенно на<br/>стыках и по границе покрытия,<br/>- не допускаются ворсовые<br/>ковры с толщиной покрытия (с<br/>учетом высоты ворса) - более<br/>0,013 м</p> | <p>Орг:<br/>альтерн.<br/>формы<br/>обсл-я.</p> |
|  |   |  |  | <p>Все</p> | <p>Предусмотреть организацию<br/>помощи персонала для людей с<br/>инвалидностью. Разработать<br/>регламент взаимодействия с<br/>людьми, имеющими<br/>инвалидность, внести<br/>необходимые изменения в<br/>должностные инструкции.<br/>разработать программу и<br/>провести обучение персонала.<br/>При реконструкции и<br/>приспособлении<br/>существующих зданий и<br/>сооружений при выполнении<br/>проектных решений в рамках<br/>«разумного приспособления» с<br/>учетом п. 4.8 при<br/>невозможности обеспечить<br/>доступность всего здания, в<br/>уровне входа должны быть<br/>выделены специальные<br/>помещения, зоны или блоки для<br/>обслуживания инвалидов<br/>основными услугами,<br/>оказываемыми в здании<br/>(сооружении), (СП<br/>59.13330.2020 п.: 8.1.12).</p> |  |  |
|  |   |  |  | <p>Все</p> |  |  |  |

II. Заключение по зоне 4 (вариант I – зона обслуживания инвалидов):


| Наименование структурно-функциональной зоны   | Состояние доступности* (к пункту 3.4 Акта обследования ОСИ) | Приложение |        | Рекомендации по адаптации (вид работы)** к пункту 4.1 Акта обследования ОСИ                 |
|---|---|------------|--------|---|
|   |   | № на плане | № фото |   |
| Зона целевого назначения здания (прилавочная форма обслуживания, перемещение по маршруту) | ДП-И (О), ДУ (К, С, Г, У)                                   |            | 19-20  | Индивидуальное решение с ТСР, организация альтернативной формы обслуживания, текущий ремонт |

\* указывается: ДП-В – доступно полностью всем; ДП-И (К, О, С, Г, У) – доступно полностью избирательно (указать категории инвалидов); ДЧ-В – доступно частично всем; ДЧ-И (К, О, С, Г, У) – доступно частично избирательно (указать категории инвалидов); ДУ – доступно условно, ВНД – недоступно.

\*\* указывается один из вариантов: не нуждается, ремонт (текущий, капитальный); индивидуальный; индивидуальное решение с ТСР; технические решения невозможны – организация альтернативной формы обслуживания.

**I. Результаты обследования:**  
**5. Санитарно-гигиенических помещений**  
**ФГБОУ ВО «ПИМУ» Минздрава России.**  
**Учебный корпус №3**

Юридический адрес организации: Нижегородская обл., 603005, г. Нижний Новгород, пл. Минина и Пожарского, д. 10/1.  
Фактический адрес: Нижегородская обл., 603081, г. Нижний Новгород, ул. Медицинская, д. 1.

| № п/п | Наименование функционально-планировочного элемента | Наличие элемента |          | Выявленные нарушения и замечания  |                                  | Работы по адаптации объектов  |   |
|-------|--|------------------|----------|---|----------------------------------|---|---|
|       |  | № на плане       | ЕСТЬ/НЕТ | Содержание  | Значимо для инвалида (категория) | Содержание  | Виды работ  |
|       | Туалетная комната                                  |                  | Есть     | <p>Туалет для МГН расположен на 1 этаже. Это помещение мужского туалета. Входная дверь имеет ширину 0,8 м.</p> <p>Санузел расположен так, что в сторону коридора дверь открывается менее чем на 90 градусов.</p> <p>Данный туалет не доступен для людей, передвигающихся на креслах-колясках.</p> | Все                              | <p>Вариант 1. Предусмотреть для МГН отдельное универсальное помещение, в которое возможно организовать доступ (в том числе для людей на креслах-колясках).</p> <p>Вариант 2. Если нет возможности выделить и приспособить другое помещение, необходимо рядом со входом в существующий туалет (со стороны дверной ручки, на высоте 1,2 – 1,6 м) установить информационный тактильный знак «Мужской туалет» в соответствии с ГОСТ Р 52131-2019.</p> | <p>Орг. альтернативной формы обслуживания</p> <p>Индивид. решение с ТСР</p> |
|       |  |                  |          | <p>№ фото</p>  <p>Фото 21</p>  |                                  |   |   |






Фото 22



Фото 23

|  |  |  |   |   |  |  |  |
|--|--|--|---|---|--|--|--|
|  |  |  |  <p>Фото 24</p> |  <p>Фото 25</p> |  |  |  |
|--|--|--|---|---|--|--|--|

**II. Заключение по зоне:**




|  |  |   |   |   |        |       |  |
|--|--|---|---|---|--------|-------|--|
| <p>Наименование структурно-функциональной зоны</p> | <p>Состояние доступности* (к пункту 3.4 Акта обследования ОСИ)</p> | <p>Приложение</p>   | <p><b>Рекомендации по адаптации</b><br/>(вид работы)**<br/>к пункту 4.1 Акта обследования ОСИ</p> |   |        |       |  |
| <p>Санитарно-гигиенические помещения</p>           | <p>ВНД (К), ДП-И (О, У, Г, С)</p>                                  | <table border="1"> <tr> <td data-bbox="1003 646 1058 758">№ на плане</td> <td data-bbox="1003 646 1058 758">-</td> </tr> <tr> <td data-bbox="1003 758 1058 844">№ фото</td> <td data-bbox="1003 758 1058 844">21-25</td> </tr> </table> | № на плане  | - | № фото | 21-25 | <p>Капитальный ремонт или индивидуальное решение с ТСР</p> |
| № на плане   | -  |   |   |   |        |       |  |
| № фото   | 21-25  |   |   |   |        |       |  |



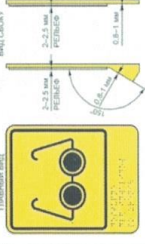
\* указывается: **ДП-В** – доступно полностью всем; **ДП-И** (К,О,С,Г,У) – доступно полностью избирательно (указать категории инвалидов); **ДЧ-В** – доступно частично всем; **ДЧ-И** (К,О,С,Г,У) – доступно частично избирательно (указать категории инвалидов); **ДУ** – доступно условно, **ВНД** – недоступно.

\*\* указывается один из вариантов: не нуждается, ремонт (текущий, капитальный); индивидуальное решение с ТСР; технические решения невозможны – организация альтернативной формы обслуживания.

**I. Результаты обследования:  
6. Системы информации на объекте  
ФГБОУ ВО «ПИМУ» Минздрава России.  
Учебный корпус №3**

Юридический адрес организации: Нижегородская обл., 603005, г. Нижний Новгород, пл. Минина и Пожарского, д. 10/1.  
Фактический адрес: Нижегородская обл., 603081, г. Нижний Новгород, ул. Медицинская, д. 1.

| № п/п | Наименование функционально-планировочного элемента | Наличие элемента |   | Выявленные нарушения и замечания | Работы по адаптации объектов |  |
|-------|--|------------------|---|----------------------------------|------------------------------|--|
|       |  | № на плане       | есть/нет  |                                  | № на плане                   | есть/нет   |
| 6.1   | Визуальные средства                                |                  | Есть  |                                  | К, О, Г, У                   | Необходимо заменить существующий знак доступности (инвалид на зеленом фоне) на новые информационные знаки доступности, соответствующие ГОСТ Р 52131-2019 (при условии обеспечения доступности соответствующей группе людей с инвалидностью): «Вход, доступный для инвалидов на креслах-колясках» и «Вход, доступный для инвалидов по слуху». <div style="display: flex; justify-content: space-around; align-items: center;">   </div> |
|       |  | № фото           |  <p style="text-align: center;">Фото 26</p> |                                  |                              |  |

|     |                         |      |  |  |     |   |                              |
|-----|-------------------------|------|--|--|-----|---|------------------------------|
| 6.2 | Акустические средства   | Нет  |  | Отсутствуют звуковые маяки   | С   | Здание необходимо дополнить оборудованием звуковыми устройствами ориентирования и информирования для обеспечения навигации инвалидов по зрению (СП 59.1330.2020 п. 6.5.3).  | Индивидуальное решение с ТСР |
| 6.3 | Тактильные средства     | Есть |  <p>Фото 27</p>  <p>Фото 28</p> | Отсутствует тактильный информационный знак доступности для инвалидов по зрению | С   | <p>На входе необходимо установить тактильный информационный знак (при условии обеспечения доступности соответствующей группе людей с инвалидностью): «Вход, доступный для инвалидов по зрению» (главный вход)</p>  | Индивидуальное решение с ТСР |
|     | ОБЩИЕ требования к зоне |      |  |  | Все | Технические средства информации и сигнализации, размещаемые в помещениях, предназначенных для пребывания МГН различных групп мобильности, и на путях их движения, должны обеспечивать визуальную,   | Индивидуальное решение с ТСР |

|  |  |  |  |  |  |  |  |  |   |                              |
|--|--|--|--|--|--|--|--|--|---|------------------------------|
|  |  |  |  |  |  |  |  |  | звуковую и тактильную информацию.   |                              |
|  |  |  |  |  |  |  |  | Отсутствует кнопка вызова помощи со светозвуковой индикацией | С.Г   | Индивидуальное решение с ТСП |
|  |  |  |  |  |  |  |  |  | В помещениях, где инвалид может оказаться один, обеспечить наличие системы оповещения о пожаре - световой, синхронно со звуковой сигнализацией. |                              |

### II. Заключение по зоне:

| Наименование структурно-функциональной зоны | Состояние доступности* (к пункту 3.4 Акта обследования ОСИ) | Приложение |        | Рекомендации по адаптации (вид работы)** к пункту 4.1 Акта обследования ОСИ |
|---|---|------------|--------|---|
|   |   | № на плане | № фото |   |
| Система информации на объекте               | ДЧ-В  |            | 26-28  | Индивидуальные решения с ТСП  |

\* указывается: ДП-В – доступно полностью всем; ДП-И (К.О.С.Г.У) – доступно полностью избирательно (указать категории инвалидов); ДЧ-В – доступно частично всем; ДЧ-И (К.О.С.Г.У) – доступно частично избирательно (указать категории инвалидов); ДУ – доступно условно, ВВД – недоступно.

\*\* указывается один из вариантов: не нуждается, ремонт (текущий, капитальный); индивидуальное решение с ТСП; технические решения невозможны – организация альтернативной формы обслуживания.

#### Ссылочные документы:

- [1] Федеральный закон Российской Федерации № 181-ФЗ «О социальной защите инвалидов в Российской Федерации».
- [2] Свод правил 59.13330.2020 «Доступность зданий и сооружений для маломобильных групп населения».
- [3] Свод правил 136.13330.2012 «Здания и сооружения. Общие положения проектирования с учетом доступности для маломобильных групп населения».
- [4] Свод правил 113.13330.2016 «СНиП 21.02.99» Стоянки автомобилей».
- [5] ГОСТ Р 51261-2017 Устройства опорные стационарные реабилитационные. Типы и технические требования.
- [6] ГОСТ Р 51671-2020 Средства связи и информации технические общего пользования, доступные для инвалидов. Классификация. Требования доступности и безопасности.
- [7] ГОСТ Р 52875-2018 Указатели тактильные наземные для инвалидов по зрению. Технические требования.
- [8] ГОСТ Р 55555-2013 Платформы подъемные для инвалидов и других маломобильных групп населения. Требования безопасности и доступности. Часть 1. Платформы подъемные с вертикальным перемещением.
- [9] ГОСТ Р 55556-2013 (ИСО 9386-2:2000) Платформы подъемные для инвалидов и других маломобильных групп населения. Требования безопасности и доступности. Часть 2. Платформы подъемные с наклонным перемещением.
- [10] ГОСТ Р 52872-2019 Интернет-ресурсы. Требования доступности для инвалидов по зрению.
- [11] ГОСТ Р 52131-2019 Средства отображения информации знаковые для инвалидов. Технические требования.





Приложение № 7  
к Паспорту доступности ОСИ № 1 от «26» апреля 2023 г.


**План мероприятий**



**для обеспечения доступности объекта и предоставляемых на нем услуг для людей с инвалидностью и других МГН.  
Наименование объекта: ФГБОУ ВО «ПИМУ» Минздрава России.  
Учебный корпус №3**

Юридический адрес организации: Нижегородская обл., 603005, г. Нижний Новгород, пл. Минина и Пожарского, д. 10/1.  
Фактический адрес: Нижегородская обл., 603081, г. Нижний Новгород, ул. Медицинская, д. 1.

| № п/п | Наименование мероприятия  | Сроки исполнения мероприятий | Затрапы на выполнени<br>е мероприя<br>т, тыс.<br>руб. | Источник финансирования | Ответственны<br>й исполнитель | Ожидаемый результат по состоянию доступности ОСИ   | Примечание |
|-------|---|------------------------------|---|-------------------------|-------------------------------|--|------------|
| 1     | 2   | 3                            | 4   | 5                       | 6                             | 7  | 8          |
| 1     | <b>Прилегающая территория</b>   |                              |   |                         |                               |  |            |
| 1.1   | Рекомендуется обратиться в администрацию города и ГАИ с запросом организации парковочных мест для МГН.  |                              |   |                         |                               | Обеспечение доступности прилегающей территории для людей с инвалидностью всех категорий    |            |
| 2     | <b>Входы в здание</b>   |                              |   |                         |                               |  |            |
| 2.1   | <b>Лестница крыльца</b>   |                              |   |                         |                               |  |            |
|       | Необходимо предусмотреть поручни на лестнице (п. 6.1.2, СП 59.13330.2020), в том числе дополнительный двухсторонний поручень, так как ширина лестницы более 4 метров. |                              |   |                         |                               | Обеспечение доступности входной группы для людей с нарушениями опорно-двигательных функций |            |


|                                   |  |  |  |  |  |   |  |
|-----------------------------------|--|--|--|--|--|---|--|
|                                   | <p>Для обеспечения доступа для людей с нарушениями опорно-двигательных функций (в том числе передвигающихся на креслах-колясках) необходимо установить стационарный пандус.</p>  |  |  |  |  | <p>Обеспечение доступности входной группы для людей с нарушениями опорно-двигательных функций, в том числе передвигающихся на кресле-коляске.</p> |  |
|                                   | <p>Необходимо предусмотреть перед крыльцом и на нем тактильно-контрастные наземные указатели глубиной 0,5-0,6 м, на расстоянии 0,3 м от края проступи (СП 59.13330.2020 пункты: 6.2.3, 6.5.12)</p>  |  |  |  |  | <p>Обеспечение доступности входной группы для людей с нарушениями функций зрения</p>  |  |
| <p><b>2.2 Дверь (входная)</b></p> | <p>Рекомендуется в тамбуре и на крыльце использовать напольное противоскользящее-грязезащитное покрытие тифлопол со встроенными индикаторами для слабовидящих</p>                                 |  |  |  |  |   |  |


|     |   |  |  |  |  |   |
|-----|---|--|--|--|--|---|
| 2.3 | <p><b>Тамбур</b></p> <p>Предусмотреть приставной пандус для преодоления порогов</p>    |  |  |  |  | Обеспечение доступности входной группы для людей с нарушениями опорно-двигательных функций, в том числе использующих для передвижения кресла-коляски и нарушениями зрения |
| 3.  | <p><b>Пути (путей) движения внутри здания (в т.ч. путей эвакуации)</b></p> <p>На боковых поверхностях дверных проемов выходов из лифтов, а в случае их отсутствия или отсутствия у них необходимой ширины – на стенах смежно с выходами из лифтов, на высоте 1,5 м от уровня пола должно быть обозначение номера этажа рельефными цифрами, продублированными шрифтом Брайля. Размер знака должен иметь высоту 50 мм и высоту рельефа не менее 1,0 мм. На стене напротив каждой кабины лифта на высоте 1,5 м должно быть обозначение этажа высотой цифр не менее 0,1 и не более 0,2 м, контрастное по отношению к цвету поверхности стены. (п. 6.2.16 СП 59.13330.2020).</p> |  |  |  |  | Обеспечение доступности путей движения для людей с инвалидностью всех категорий   |
|     | <p>В качестве достижения оптимальной эвакуации МГН в случае ЧС, рекомендуется приобрести специализированные эвакуационные кресла (на каждую лестницу по 1 шт.).</p>   |  |  |  |  | Обеспечение доступности путей движения для людей, использующих для передвижения кресла-коляски  |

|  |  |  |  |  |  |  |   |  |   |  |  |  |  |  |  |
|--|--|--|--|--|--|--|---|--|---|--|--|--|--|--|--|
|    |  |  |  |  |  |  | <p>Рекомендуется, в рамках капитального ремонта, предусмотреть пожаробезопасные зоны для МПН на всех этажах выше первого.</p> |  | <p>Обеспечение доступности путей движения для людей с инвалидностью всех категорий</p>      |  |  |  |  |  |  |
| <p><b>4. Зоны целевого назначения</b></p> <p>Предусмотреть доступные места получения услуги для МПН. Высота прилавков над уровнем пола (и других мест обслуживания инвалидов на креслах-колясках) должна быть не более 0,8 м над уровнем пола.</p> |  |  |  |  |  |  | <p>Обеспечение доступности зоны целевого назначения для людей, передвигающихся на креслах-колясках</p>                        |  | <p>Обеспечение доступности зоны оказания услуг для людей с инвалидностью всех категорий</p> |  |  |  |  |  |  |

|           |   |  |  |  |  |  |  |  |  |
|-----------|---|--|--|--|--|--|--|--|--|
|           | должностные инструкции, разработать программу и провести обучение персонала.  |  |  |  |  |  |  |  |  |
| <b>5.</b> | <b>Санитарно-гигиенические помещения</b>  |  |  |  |  |  |  |  |  |
|           | Вариант 1. Предусмотреть для МГН отдельное универсальное помещение, в которое возможно организовать доступ (в том числе для людей на креслах-колясках).   | Обеспечение доступности санузла для людей с инвалидностью всех категорий |  |  |  |  |  |  |  |
|           | Предусмотреть информационный тактильный знак «Кнопка вызова экстренной помощи», строго над кнопкой вызова, в соответствии с ГОСТ Р 52131-2019   | Обеспечение доступности санузла для людей с нарушениями функций зрения.  |  |  |  |  |  |  |  |
|           | Вариант 2. Если нет возможности выделить и приспособить другое помещение, необходимо рядом со входом в существующий туалет (со стороны дверной ручки, на высоте 1,2 – 1,6 м) установить информационный тактильный знак «Мужской туалет» в соответствии с ГОСТ Р 52131-2019. | Обеспечение доступности санузла для людей с нарушениями функций зрения.  |  |  |  |  |  |  |  |



|   |  |   |
|---|--|---|
| <p><b>6. Система информации и связи (во всех зонах)</b></p> | <p>Необходимо заменить существующую зеленую табличку на новые, соответствующие ГОСТ Р 52131-2019 при условии обеспечения доступности соответствующей группе людей с инвалидностью: «Вход, доступный для инвалидов на креслах-колясках» и «Вход, доступный для инвалидов по слуху».</p>  | <p>Обеспечение доступности информации на объекте для людей с нарушениями функций опорно-двигательного аппарата (в т.ч. передвигающихся на креслах-колясках) и слуха</p> |
|   |  | <p>Обеспечение доступности информации на объекте для людей с нарушениями функций зрения и слуха</p>   |

|  |  |  |  |  |  |  |
|--|--|--|--|--|--|--|
|  | <p>Необходимо заменить существующую табличку на новую, соответствующую ГОСТ Р 52131-2019 при условии обеспечения доступности соответствующей группе людей с инвалидностью: «Вход, доступный для инвалидов по зрению»</p>  | Обеспечение доступности информации на объекте для людей с нарушениями функций зрения         |  |  |  |  |
|  | <p>В помещениях, где инвалид может оказаться один, обеспечить наличие системы оповещения о пожаре - световой, синхронно со звуковой сигнализацией.</p>   | Обеспечение доступности информации на объекте для людей с нарушениями функций слуха и зрения |  |  |  |  |

Руководитель

Зак.  / Борисовта Э.И.  
(подпись)

Примечание: Графы 3, 4, 5, 6 заполняет «Заказчик»